

文化財 の見学にあたって

- ▶見学に際しては、文化財を汚損したり、破損したりしないよう注意しましょう。
- ▶所有者・管理者の指示に従い、まわりの人に迷惑にならないように見学しましょう。
- ▶私有地・内部等については見学できないものもありますので、あらかじめ所有者・管理者にお問い合わせください。
- ▶文化財の写真撮影や拓本の採取、写本をするときは、所有者・管理者に許可を得てください。

発行

宝塚市教育委員会 社会教育課

〒665-8665 宝塚市東洋町 1-1

電話 0797-77-2029

平成 30 年 (2018)3 月発行



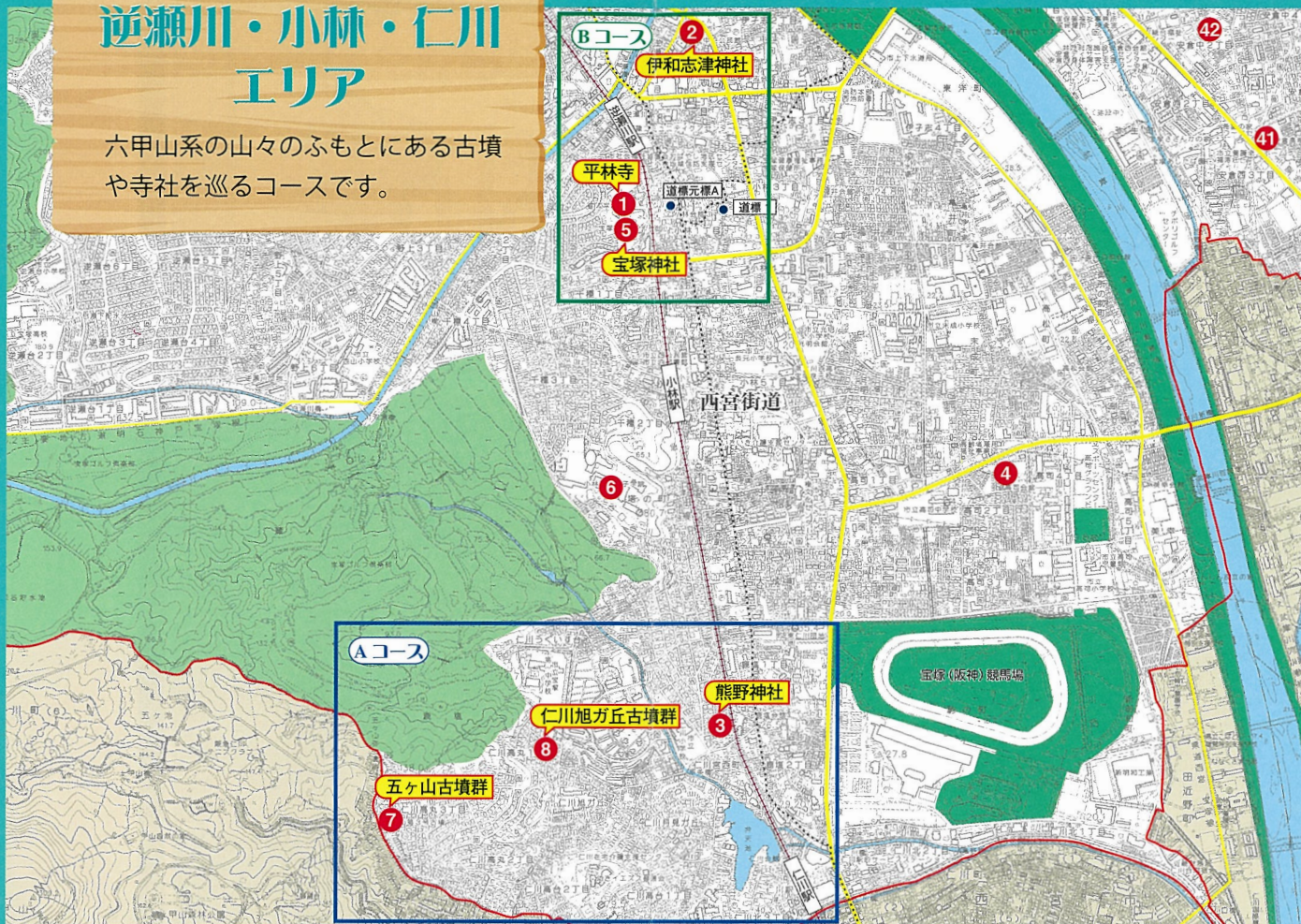
たからづか文化財 さんぽマップ。

モデルコース
全域マップ



逆瀬川・小林・仁川 エリア

六甲山系の山々のふもとにある古墳
や寺社を巡るコースです。



Aコース

| | | | | | | | | |
|--------|----------|------|------|----|------|----|-------|-------|
| 阪急仁川駅 | 2 km | 7 | 1 km | 8 | 1 km | 3 | 800 m | 阪急仁川駅 |
| | | | | | | | | |
| >> | >> | >> | >> | >> | >> | >> | >> | >> |
| 30分 | 13分 | 11分 | 10分 | | | | | |
| 五ヶ山古墳群 | 仁川旭ガ丘古墳群 | 熊野神社 | | | | | | |

Bコース

| | | | | | | | | |
|--------|-------|------|--------|----|--------|----|-------|--------|
| 阪急逆瀬川駅 | 450 m | 1 | 500 m | 5 | 1.1 km | 2 | 450 m | 阪急逆瀬川駅 |
| | | | | | | | | |
| >> | >> | >> | >> | >> | >> | >> | >> | >> |
| 6分 | 7分 | 13分 | 5分 | | | | | |
| | 平林寺 | 宝塚神社 | 伊和志津神社 | | | | | |

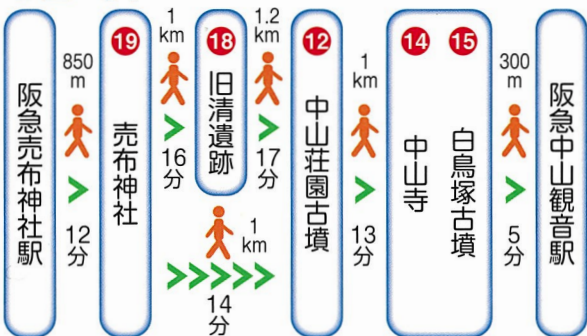
※所要時間・距離は目安です。

清荒神・売布・中山 エリア

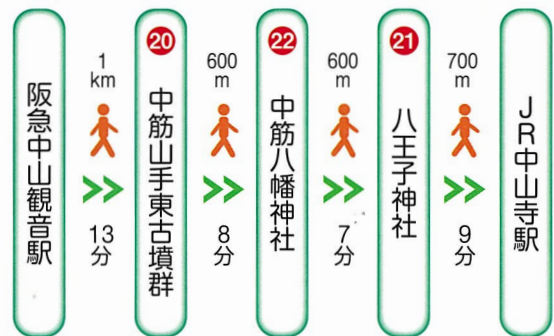
宝塚市の中でも有名な寺社や遺跡を
巡るコースです。



Cコース



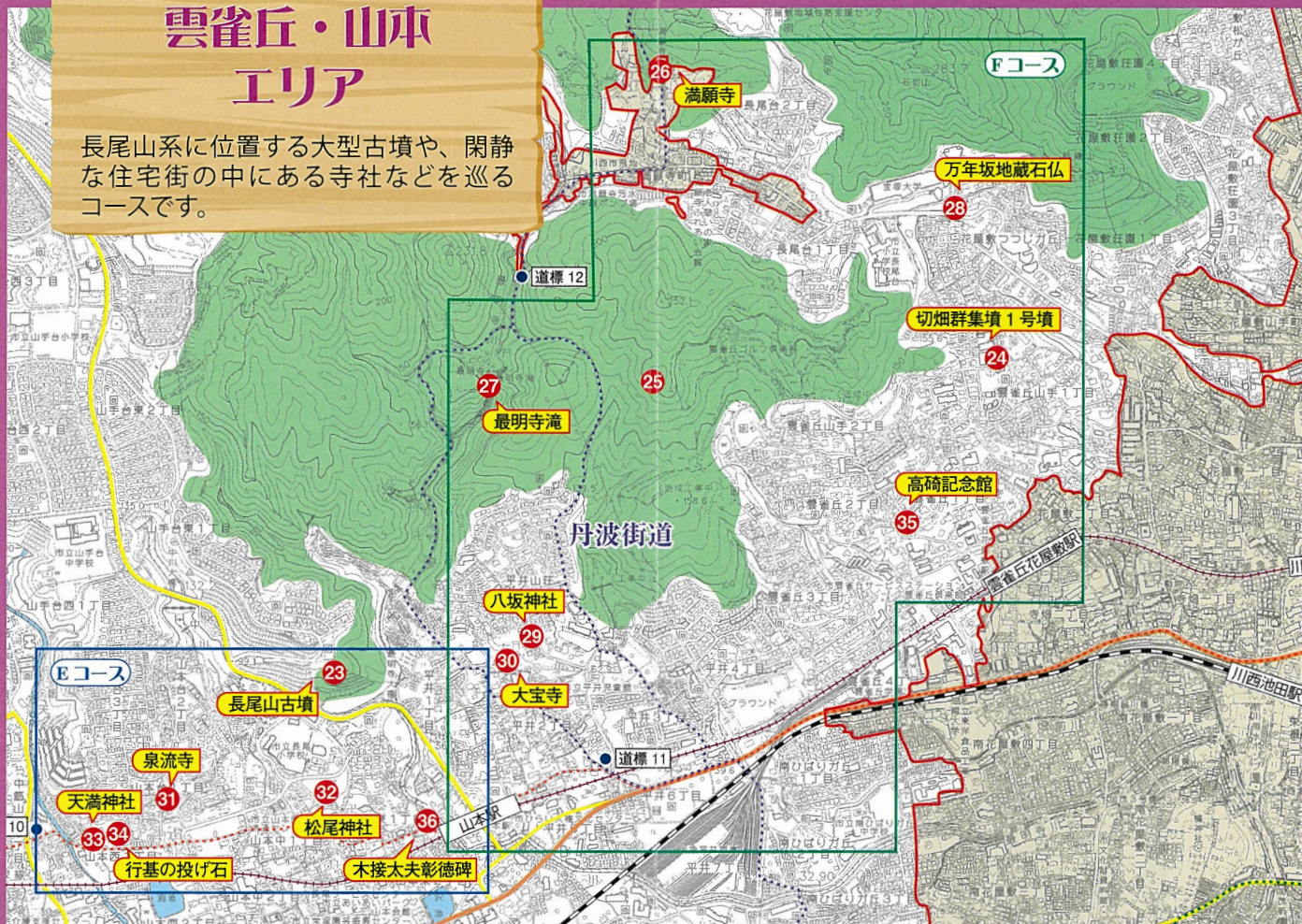
Dコース



※所要時間・距離は目安です。

雲雀丘・山本 エリア

長尾山系に位置する大型古墳や、閑静な住宅街の中にある寺社などを巡るコースです。



Eコース

| | | | | | | | | | | | | |
|-------|------|-------|-------|------|-------|-----|-------|--------|------|---------|-------|-------|
| 阪急山本駅 | 1 km | 23 | 900 m | 32 | 500 m | 31 | 300 m | 33 | 1 km | 36 | 160 m | 阪急山本駅 |
| | | 長尾山古墳 | | 松尾神社 | | 泉流寺 | | 天満神社 | | 木接太夫彰徳碑 | | |
| | 16分 | | 13分 | | 6分 | | 4分 | 34 | | 15分 | | 1分 |
| | | | | | | | | 行基の投げ石 | | | | |

Fコース

| | | | | | | | | | | | | | | | | |
|-------|-------|-----|------|------|--------|------|--------|-----|------|---------|-------|----------|-------|-------|-------|-----------|
| 阪急山本駅 | 600 m | 30 | 10 m | 29 | 1.2 km | 27 | 1.7 km | 26 | 1 km | 28 | 600 m | 24 | 600 m | 35 | 500 m | 阪急雲雀丘花屋敷駅 |
| | | 大宝寺 | | 八坂神社 | | 最明寺滝 | | 満願寺 | | 万年坂地藏石仏 | | 切畑群集墳1号墳 | | 高碓記念館 | | |
| | 8分 | | 1分 | | 19分 | | 24分 | | | 13分 | | 8分 | | 7分 | | |

