

文化財 の見学にあたって

- ▶ 見学に際しては、文化財を汚損したり、破損したりしないよう注意しましょう。
- ▶ 所有者・管理者の指示に従い、まわりの人に迷惑にならないように見学しましょう。
- ▶ 私有地・内部等については見学できないものもありますので、あらかじめ所有者・管理者にお問い合わせください。
- ▶ 文化財の写真撮影や拓本の採取、写本をするときは、所有者・管理者に許可を得てください。

発行
宝塚市教育委員会 社会教育課
〒665-8665 宝塚市東洋町 1-1
電話 0797-77-2029
平成 30年(2018)3月発行

ときめく日々が
たからもの。
宝塚

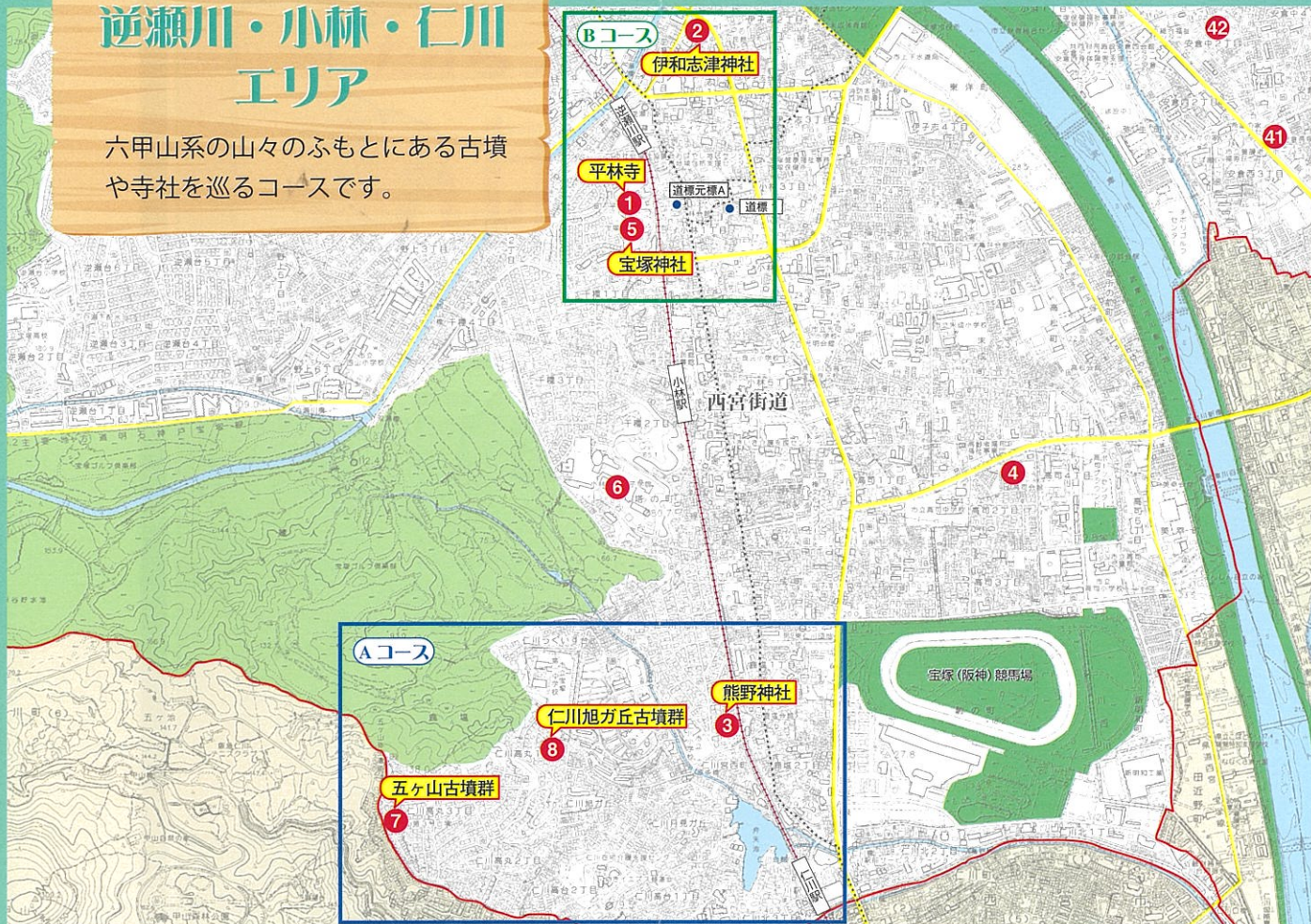
たからづか文化財 さんぽマップ。

モデルコース
全域マップ



逆瀬川・小林・仁川 エリア

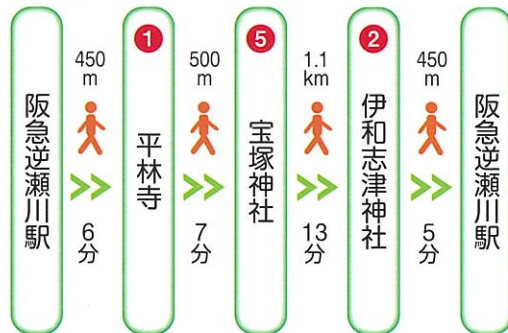
六甲山系の山々のふもとにある古墳
や寺社を巡るコースです。



A コース

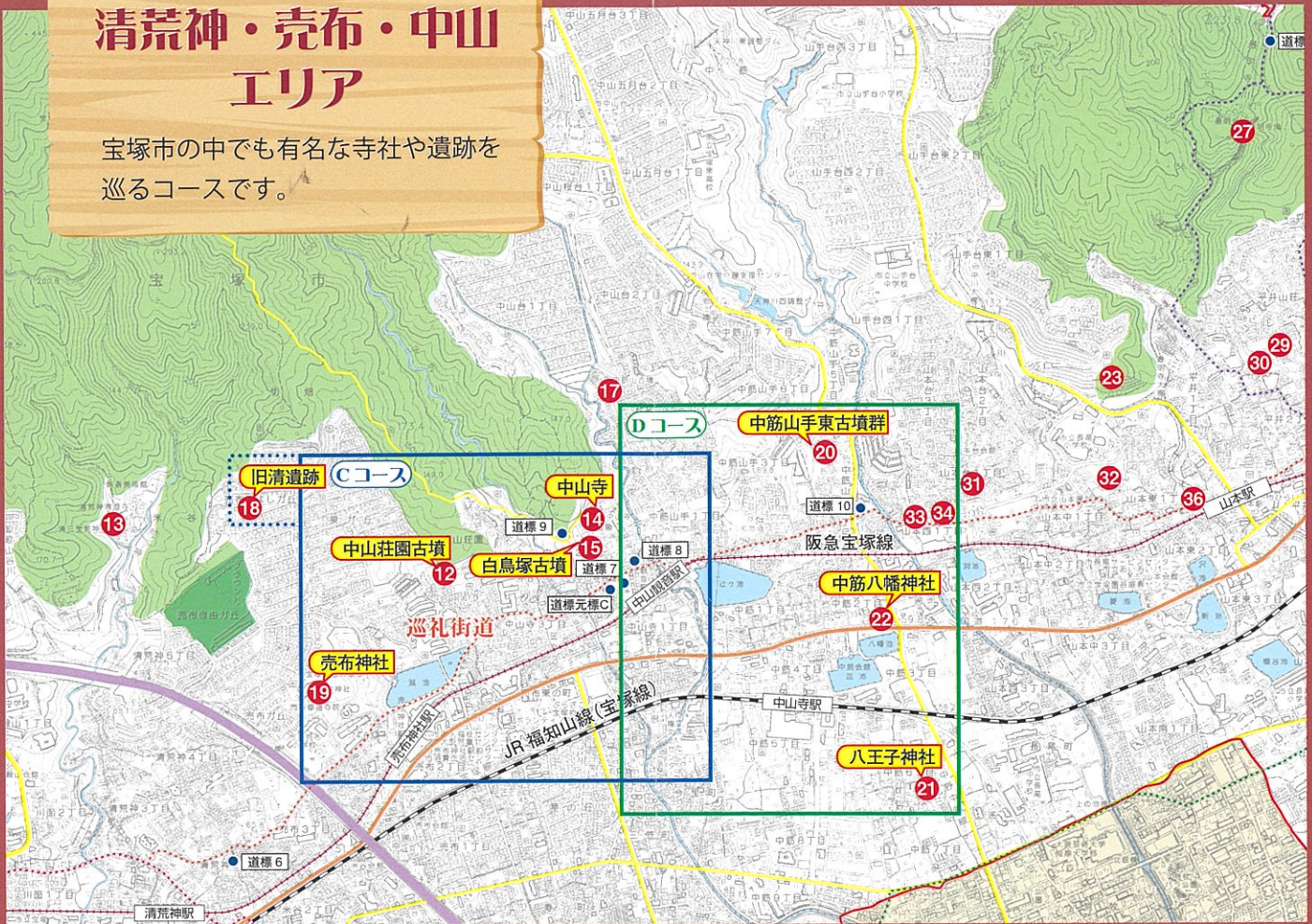


B コース



清荒神・売布・中山 エリア

宝塚市の中でも有名な寺社や遺跡を
巡るコースです。



Cコース

850 m	1 km	1.2 km	1 km	300 m
阪急売布神社	19 売布神社	18 旧清遺跡	12 中山荘園古墳	14 中山寺
>	>	>	>	>
12分	16分	17分	13分	5分
	1 km	1 km		
	14分			
				阪急中山観音駅

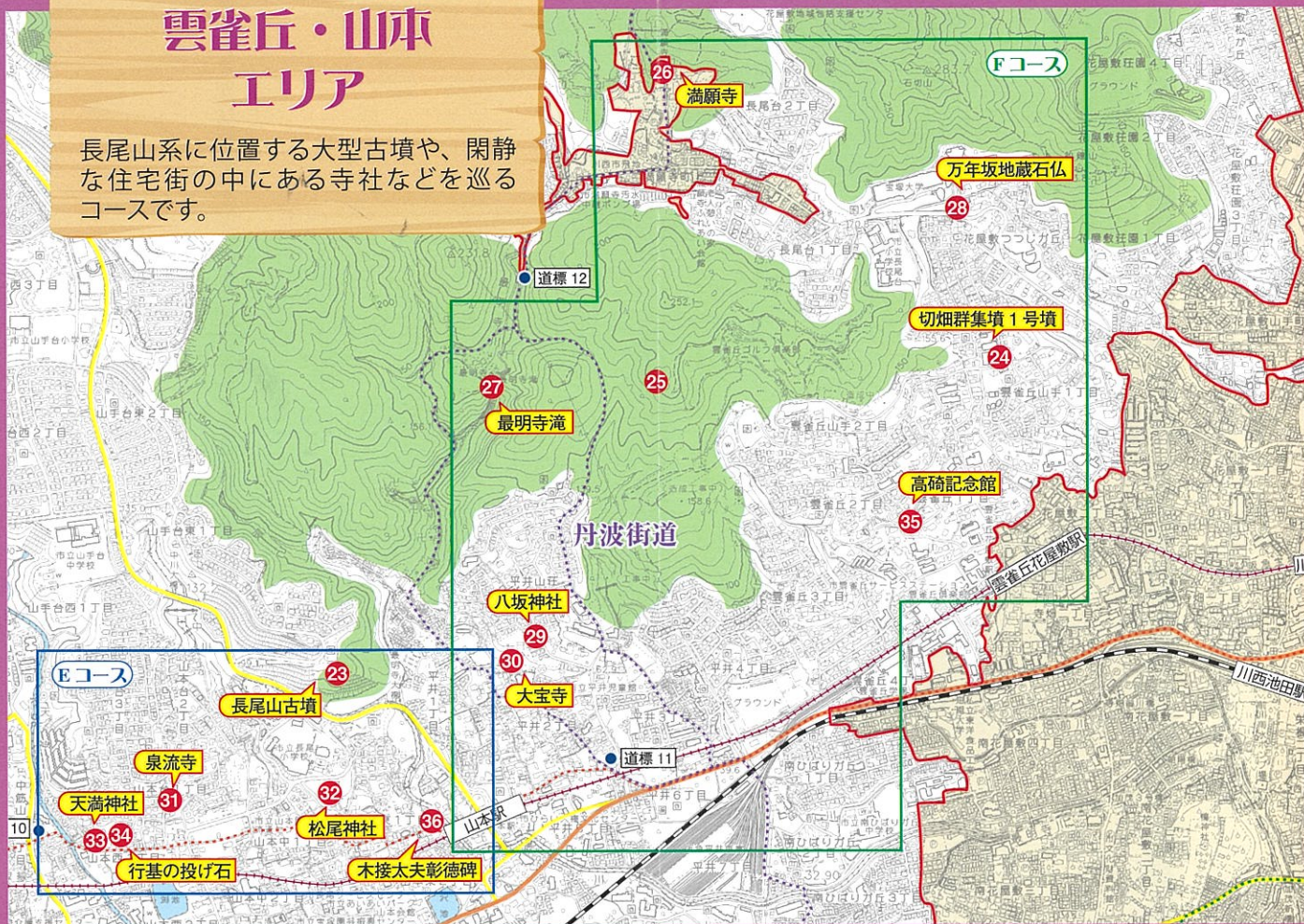
Dコース

1 km	600 m	600 m	700 m
阪急中山観音駅	20 中筋山手東古墳群	22 中筋八幡神社	21 八王子神社
>>	>>	>>	>>
13分	8分	7分	9分
			JR中山寺駅

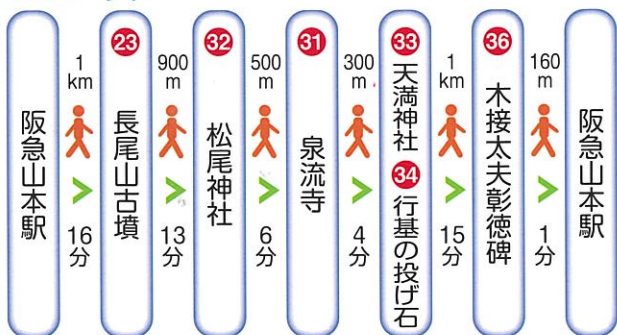
※所要時間・距離は目安です。

雲雀丘・山本 エリア

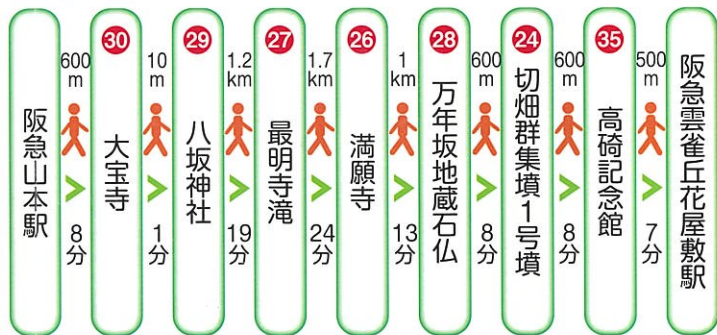
長尾山系に位置する大型古墳や、閑静な住宅街の中にある寺社などを巡るコースです。



Eコース

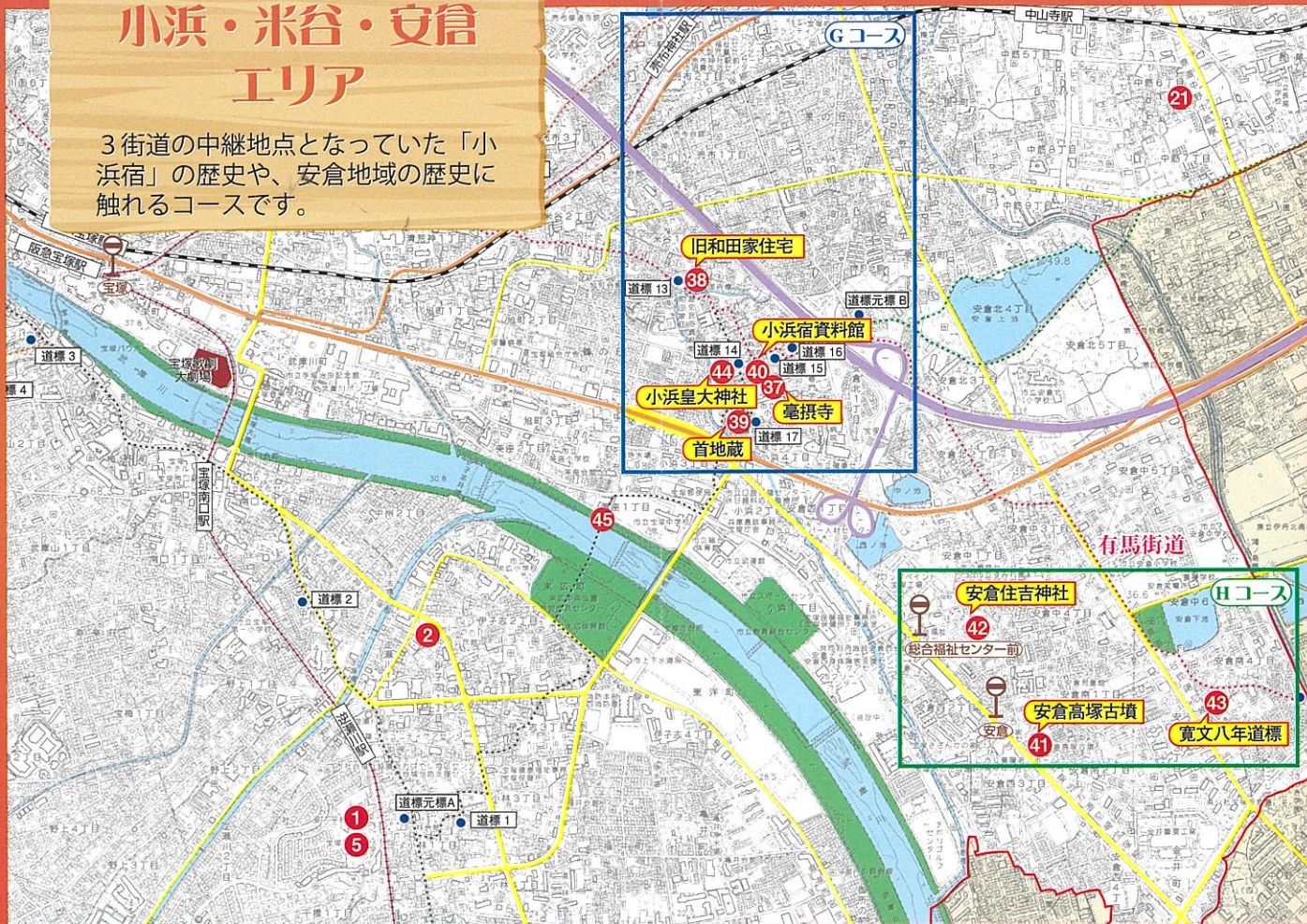


Fコース



小浜・米谷・安倉 エリア

3街道の中継地点となっていた「小浜宿」の歴史や、安倉地域の歴史に触れるコースです。



Gコース

950 m	38	阪急売布神社駅	>	11分
500 m	44	旧和田家住宅	>	4分
65 m	40	小浜皇大神社	>	1分
19 m	37	小浜宿資料館	>	1分
250 m	39	毫撰寺	>	4分
1.5 km		首地蔵	>	18分
		阪急売布神社駅		

Hコース

900 m	43	阪急宝塚駅	>>	阪神バス 14分
600 m	41	安倉バス停	>	11分
500 m	43	寛文八年道標	>	7分
500 m	41	安倉高塚古墳	>	6分
500 m	42	安倉住吉神社	>	4分
350 m		総合福祉センター前バス停	>>	阪神バス 8分
		阪急宝塚駅		

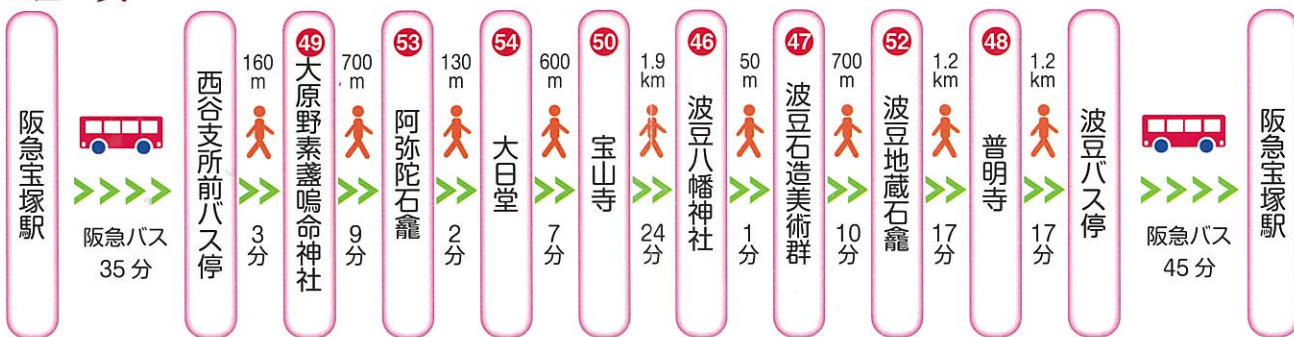
※所要時間・距離は目安です。

大原野・波豆 エリア

宝塚の自然を味わい、のどかな風景を堪能しながら歴史散策ができるコースです。



Iコース



(運行頻度少なめのためバスの時間注意)

※トイレは「西谷ふれあい夢プラザ」もしくは「宝塚自然の家」を利用してください。

※所要時間・距離は目安です。